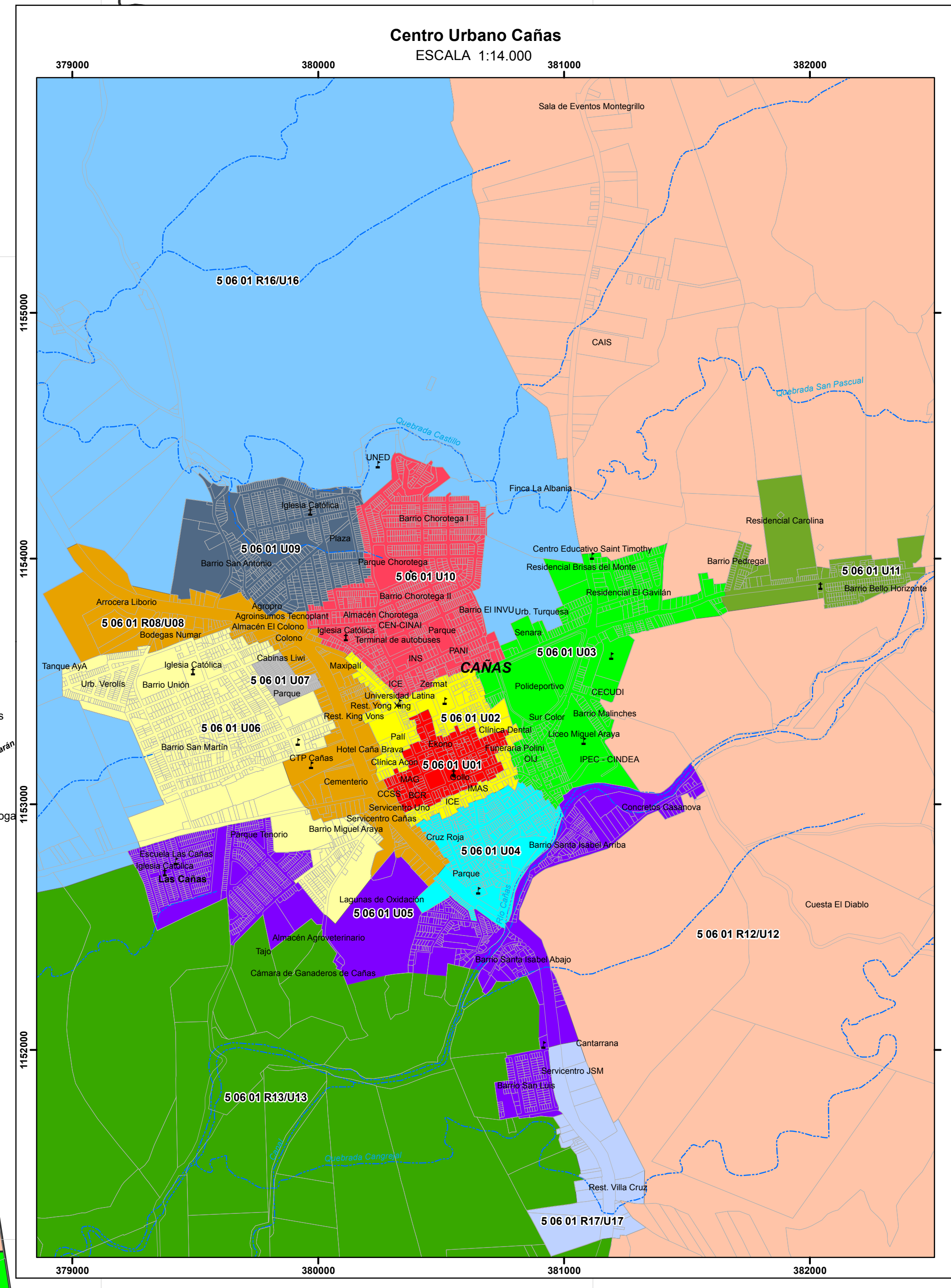
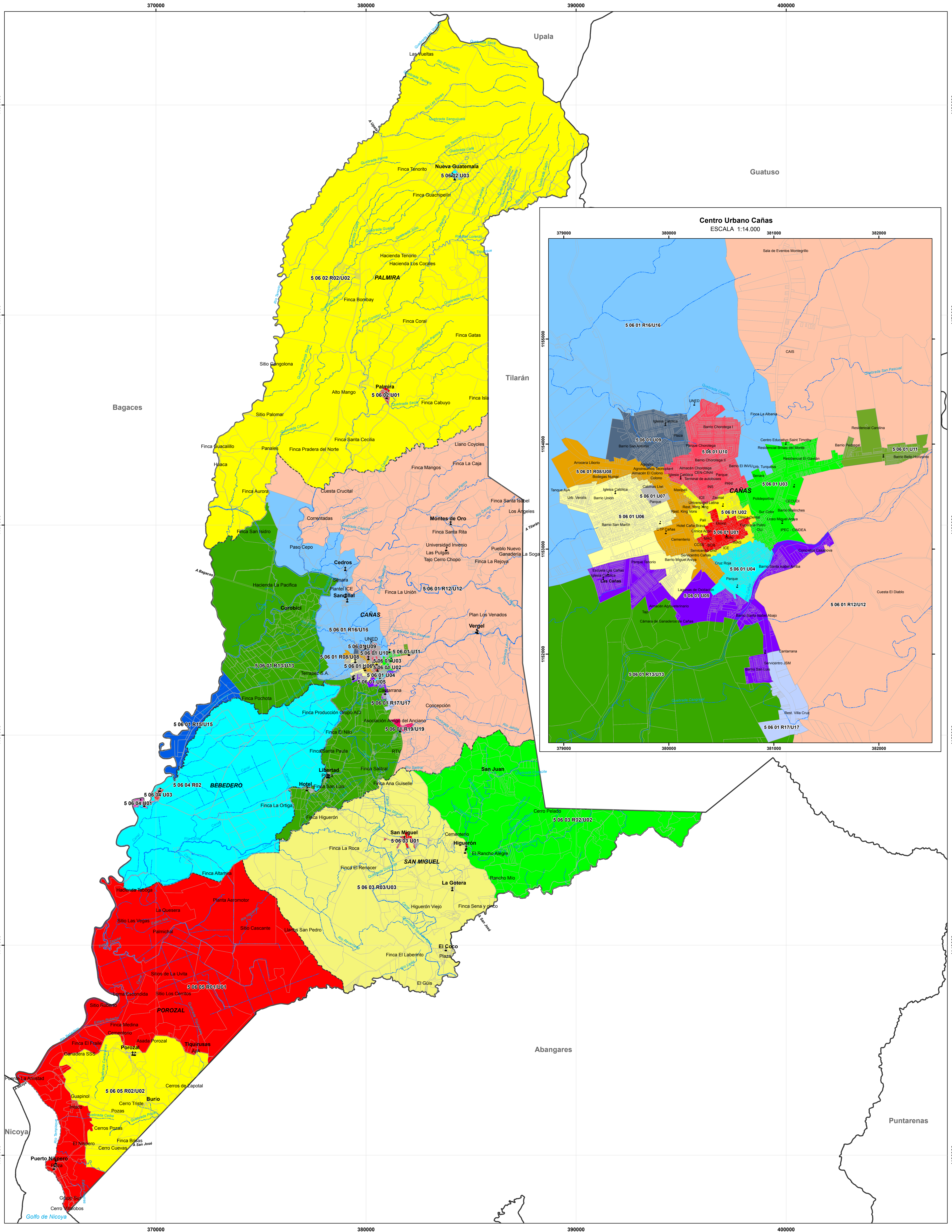


# MAPA DE VALORES DE TERRENOS POR ZONAS HOMOGÉNEAS PROVINCIA 5 GUANACASTE CANTÓN 06 CAÑAS



## Mapa de Valores de Terrenos por Zonas Homogéneas Provincia 5 Guanacaste Cantón 06 Cañas

Ministerio de Hacienda  
Órgano de Normalización Técnica

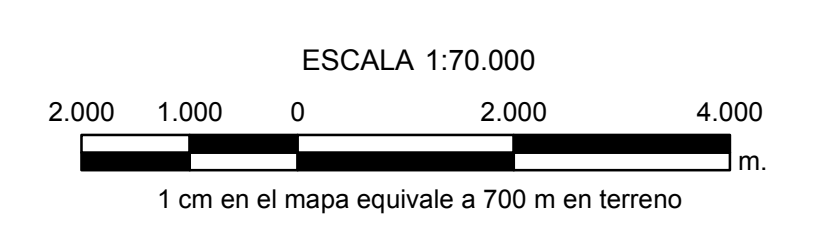


Aprobado por:  
Ing. Alberto Poveda Alvarado  
Director  
Órgano Normalización Técnica



**Simbología**

- Culto
- Educación
- Hidrología
- Predios
- Distritos
- Cantones



Sistema de Coordenadas Proyectadas  
Costa Rica Transversal Mercator  
(CRTM05)  
Elipsoide WGS84  
Alta Digital ITCR 2014  
Base Cartográfica Producida por Programa  
Regularización Catastro Registro  
Límites Oficiales del Instituto Geográfico Nacional  
Información ONT

CONVENCIONES TEMÁTICAS  
U 01: Zona Homogénea urbana número uno del distrito.  
R: Rural,  
U: Urbano

El código asignado al tipo de residencial corresponde al que se indica en el Manual de Valores Base Unitarios por Tipología Constructiva, para el comercio se empleará el código CO donde el número indica la actividad comercial siendo el 1 la de menor intensidad.

San José, Costa Rica, Marzo 2017.

### Diagrama de Ubicación



MATRIZ DE INFORMACIÓN DE VALORES DE TERRENOS POR ZONAS HOMOGÉNEAS  
PROVINCIA 5 GUANACASTE CANTÓN 06 CAÑAS DISTRITO DE PALMIRA

CÓDIGO DE ZONA	5 06 01 U01	5 06 01 U02	5 06 01 U03	5 06 01 U04	5 06 01 U05	5 06 01 U06	5 06 01 U07	5 06 01 U08	5 06 01 U09	5 06 01 U10	5 06 01 U11	5 06 01 R12	5 06 01 R13	5 06 01 R14	5 06 01 R15	5 06 01 R16	5 06 01 R17	5 06 01 R18	5 06 01 R19	5 06 01 R20
VALOR	10000	12000	15000	20000	25000	30000	35000	40000	45000	50000	55000	60000	65000	70000	75000	80000	85000	90000	95000	100000
PREMIO	1	1	1	1	1	1	1	1	1	1	1	1	1	1	1	1	1	1	1	1
ACTIVIDAD	1	1	1	1	1	1	1	1	1	1	1	1	1	1	1	1	1	1	1	1
TIPO DE RESIDENCIAL	0	0	0	0	0	0	0	0	0	0	0	0	0	0	0	0	0	0	0	0
TIPO DE COMERCIAL	0	0	0	0	0	0	0	0	0	0	0	0	0	0	0	0	0	0	0	0
TIPO DE INDUSTRIAL	0	0	0	0	0	0	0	0	0	0	0	0	0	0	0	0	0	0	0	0
TIPO DE TIERRA	0	0	0	0	0	0	0	0	0	0	0	0	0	0	0	0	0	0	0	0

MATRIZ DE INFORMACIÓN DE VALORES DE TERRENOS POR ZONAS HOMOGÉNEAS  
PROVINCIA 5 GUANACASTE CANTÓN 06 CAÑAS DISTRITO DE SAN MIGUEL

CÓDIGO DE ZONA	5 06 03 U01	5 06 03 R01	5 06 03 U02	5 06 03 R02
VALOR	10000	15000	20000	25000
PREMIO	1	1	1	1
ACTIVIDAD	1	1	1	1
TIPO DE RESIDENCIAL	0	0	0	0
TIPO DE COMERCIAL	0	0	0	0
TIPO DE INDUSTRIAL	0	0	0	0
TIPO DE TIERRA	0	0	0	0

MATRIZ DE INFORMACIÓN DE VALORES DE TERRENOS POR ZONAS HOMOGÉNEAS  
PROVINCIA 5 GUANACASTE CANTÓN 06 CAÑAS DISTRITO DE BEBEDERO

CÓDIGO DE ZONA	5 06 04 U01	5 06 04 R01	5 06 04 U02	5 06 04 R02
VALOR	10000	15000	20000	25000
PREMIO	1	1	1	1
ACTIVIDAD	1	1	1	1
TIPO DE RESIDENCIAL	0	0	0	0
TIPO DE COMERCIAL	0	0	0	0
TIPO DE INDUSTRIAL	0	0	0	0
TIPO DE TIERRA	0	0	0	0

MATRIZ DE INFORMACIÓN DE VALORES DE TERRENOS POR ZONAS HOMOGÉNEAS  
PROVINCIA 5 GUANACASTE CANTÓN 06 CAÑAS DISTRITO DE SAN MIGUEL

CÓDIGO DE ZONA	5 06 03 U01	5 06 03 R01	5 06 03 U02	5 06 03 R02
VALOR	10000	15000	20000	25000
PREMIO	1	1	1	1
ACTIVIDAD	1	1	1	1
TIPO DE RESIDENCIAL	0	0	0	0
TIPO DE COMERCIAL	0	0	0	0
TIPO DE INDUSTRIAL	0	0	0	0
TIPO DE TIERRA	0	0	0	0

MATRIZ DE INFORMACIÓN DE VALORES DE TERRENOS POR ZONAS HOMOGÉNEAS  
PROVINCIA 5 GUANACASTE CANTÓN 06 CAÑAS DISTRITO DE BEBEDERO

CÓDIGO DE ZONA	5 06 04 U01	5 06 04 R01	5 06 04 U02	5 06 04 R02
VALOR	10000	15000	20000	25000
PREMIO	1	1	1	1
ACTIVIDAD	1	1	1	1
TIPO DE RESIDENCIAL	0	0	0	0
TIPO DE COMERCIAL	0	0	0	0
TIPO DE INDUSTRIAL	0	0	0	0
TIPO DE TIERRA	0	0	0	0